










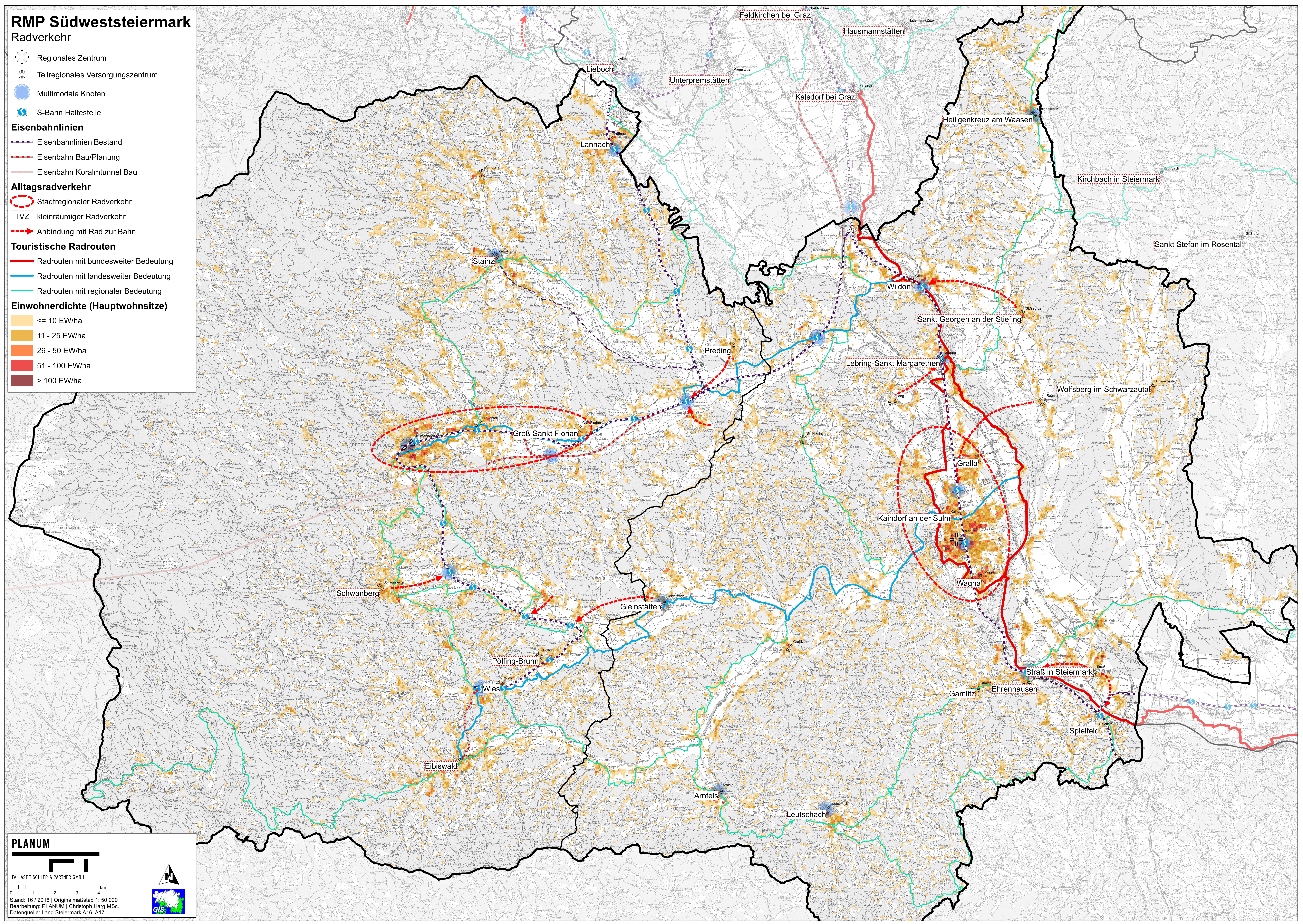


RMP Südweststeiermark

Radverkehr

-  Regionales Zentrum
-  Teilregionales Versorgungszentrum
-  Multimodale Knoten
-  S-Bahn Haltestelle
- Eisenbahnlinien**
 -  Eisenbahnlinien Bestand
 -  Eisenbahn Bau/Planung
 -  Eisenbahn Koralmtunnel Bau
- Alltagsradverkehr**
 -  Stadregionaler Radverkehr
 -  kleinräumiger Radverkehr
 -  Anbindung mit Rad zur Bahn
- Touristische Radrouten**
 -  Radrouten mit bundesweiter Bedeutung
 -  Radrouten mit landesweiter Bedeutung
 -  Radrouten mit regionaler Bedeutung
- Einwohnerdichte (Hauptwohnsitze)**
 -  <= 10 EW/ha
 -  11 - 25 EW/ha
 -  26 - 50 EW/ha
 -  51 - 100 EW/ha
 -  > 100 EW/ha



PLANUM

FALLAST TISCHLER & PARTNER GMBH

0 1 2 3 4 km

Stand: 16 / 2016 | Originalmaßstab 1: 50.000
Bearbeitung: PLANUM | Christoph Harg MSc.
Datenquelle: Land Steiermark A16, A17

