











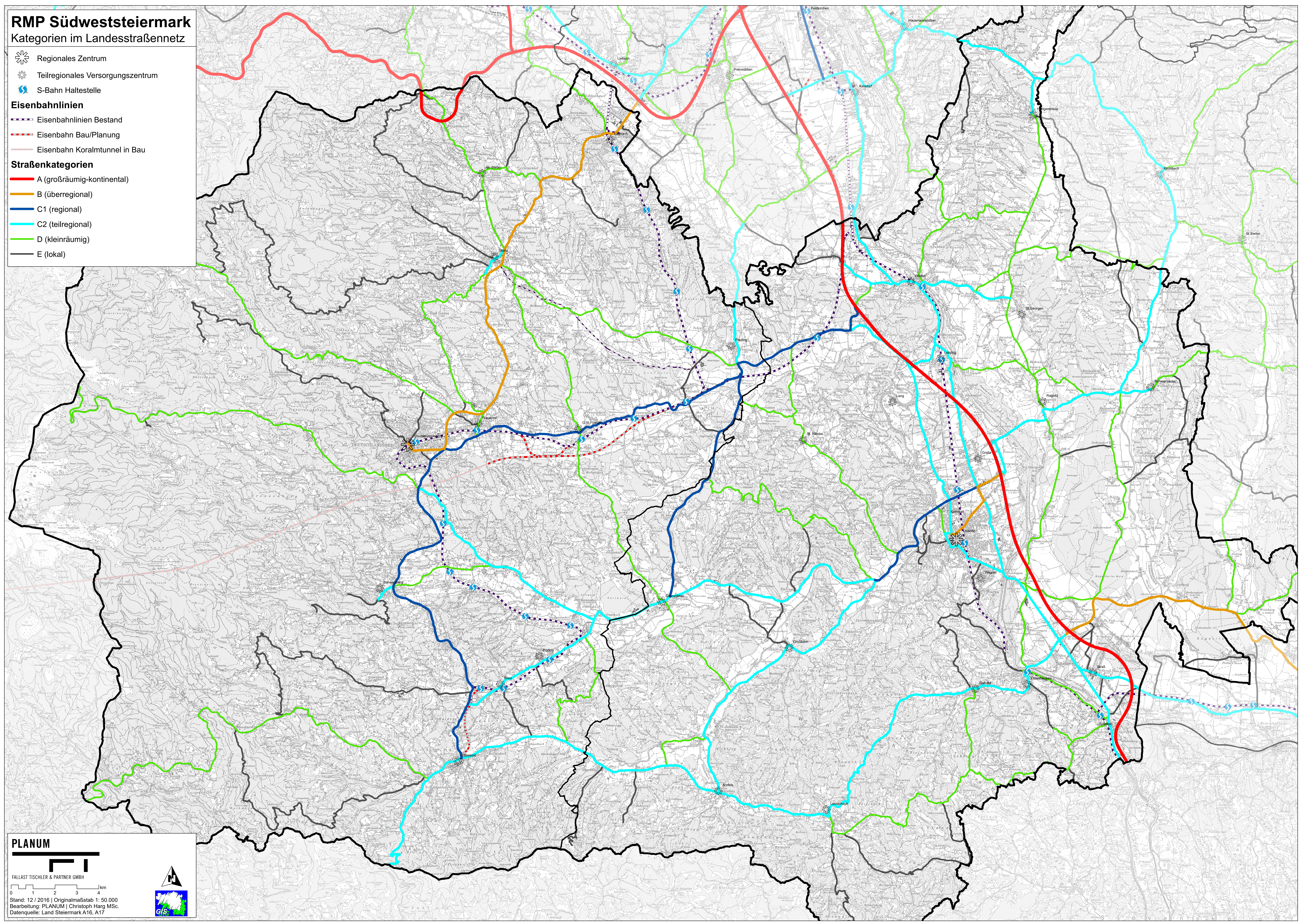



RMP Südweststeiermark

Kategorien im Landesstraßennetz

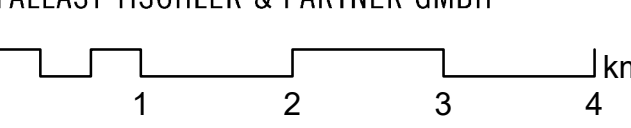
-  Regionales Zentrum
 -  Teilregionales Versorgungszentrum
 -  S-Bahn Haltestelle
- ### Eisenbahnlinien
-  Eisenbahnlinien Bestand
 -  Eisenbahn Bau/Planung
 -  Eisenbahn Koralmtunnel in Bau
- ### Straßenkategorien
-  A (großräumig-kontinental)
 -  B (überregional)
 -  C1 (regional)
 -  C2 (teilregional)
 -  D (kleinräumig)
 -  E (lokal)



PLANUM



FALLAST TISCHLER & PARTNER GMBH



0 1 2 3 4 km

Stand: 12 / 2016 | Originalmaßstab 1: 50.000
Bearbeitung: PLANUM | Christoph Harg MSc.
Datenquelle: Land Steiermark A16, A17

