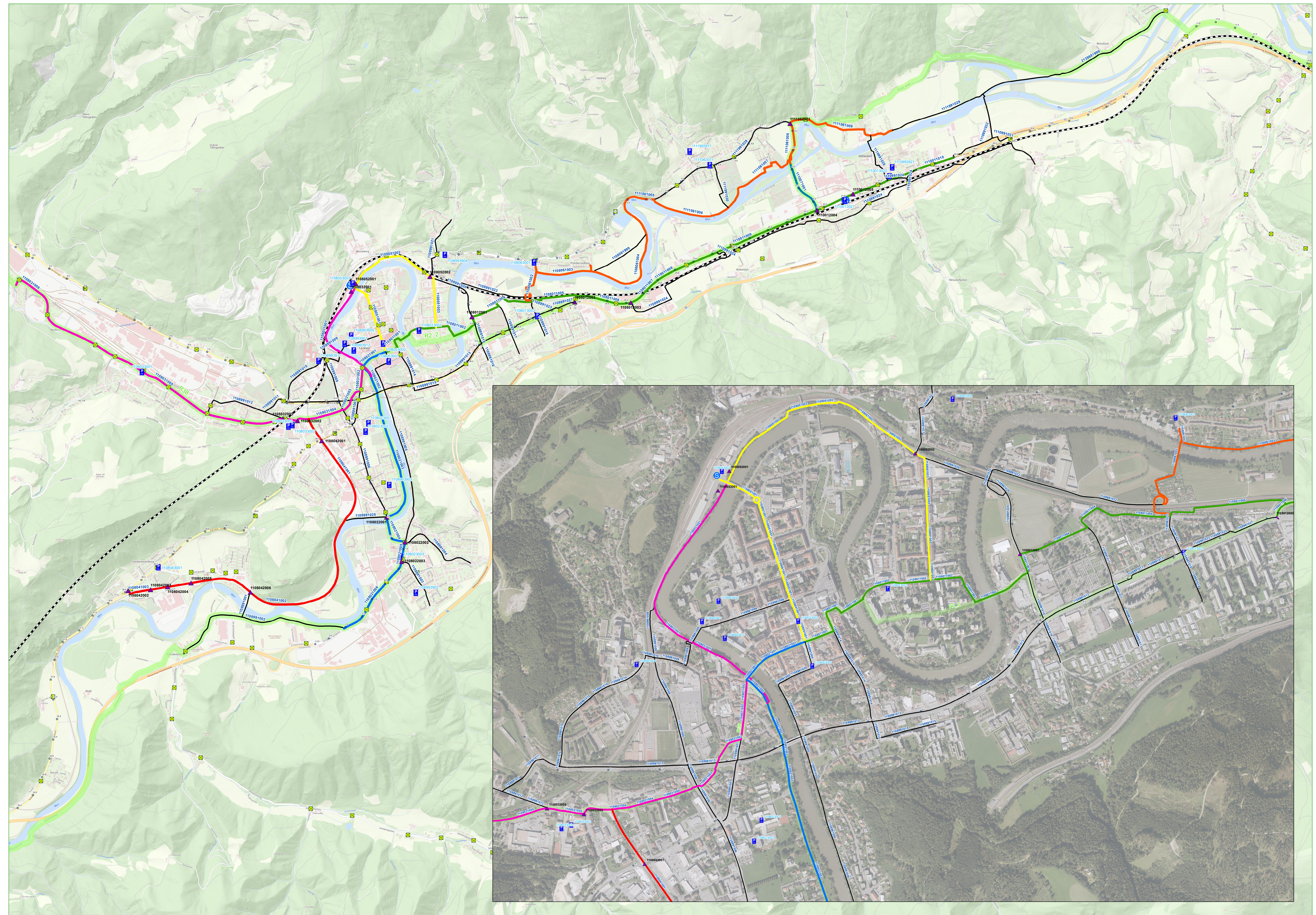


Leoben Radverkehrsnetzplan



Legende:


Radabstellanlagen

▲ Knoten

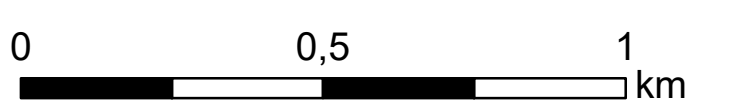
Abschnitte

- HR1
- HR2
- HR3
- HR4
- HR5
- HR6
- HR7
- Erschließungsnetz

Maßstab:



Maßstab: 1:12 500



Recht:

DATENQUELLEN

VERWALTUNGSGRENZEN, VERKEHR
Amt der Steiermärkischen Landesregierung

DATENAUFBEREITUNG

Amt der Steiermärkischen Landesregierung
Abteilung 17 Referat Statistik und Geoinformation
Trautmansdorffgasse 2, 8010 Graz

Für die rechtliche Verbindlichkeit der Daten wird keine Gewähr übernommen. Diese kann nur von den zuständigen Fachbereichen bestätigt werden.

Alle Rechte, insbesondere das Recht der Vervielfältigung und Verarbeitung vorbehalten. Kein Teil des Blattes darf in irgendeiner Form (durch Fotokopie, Mikrofilm oder ein anderes Verfahren) ohne schriftliche Genehmigung des Amtes der Steiermärkischen Landesregierung reproduziert oder unter Verwendung elektronischer Systeme verarbeitet oder vervielfältigt werden.

Kartenerstellung: September 2021

Übersicht:

